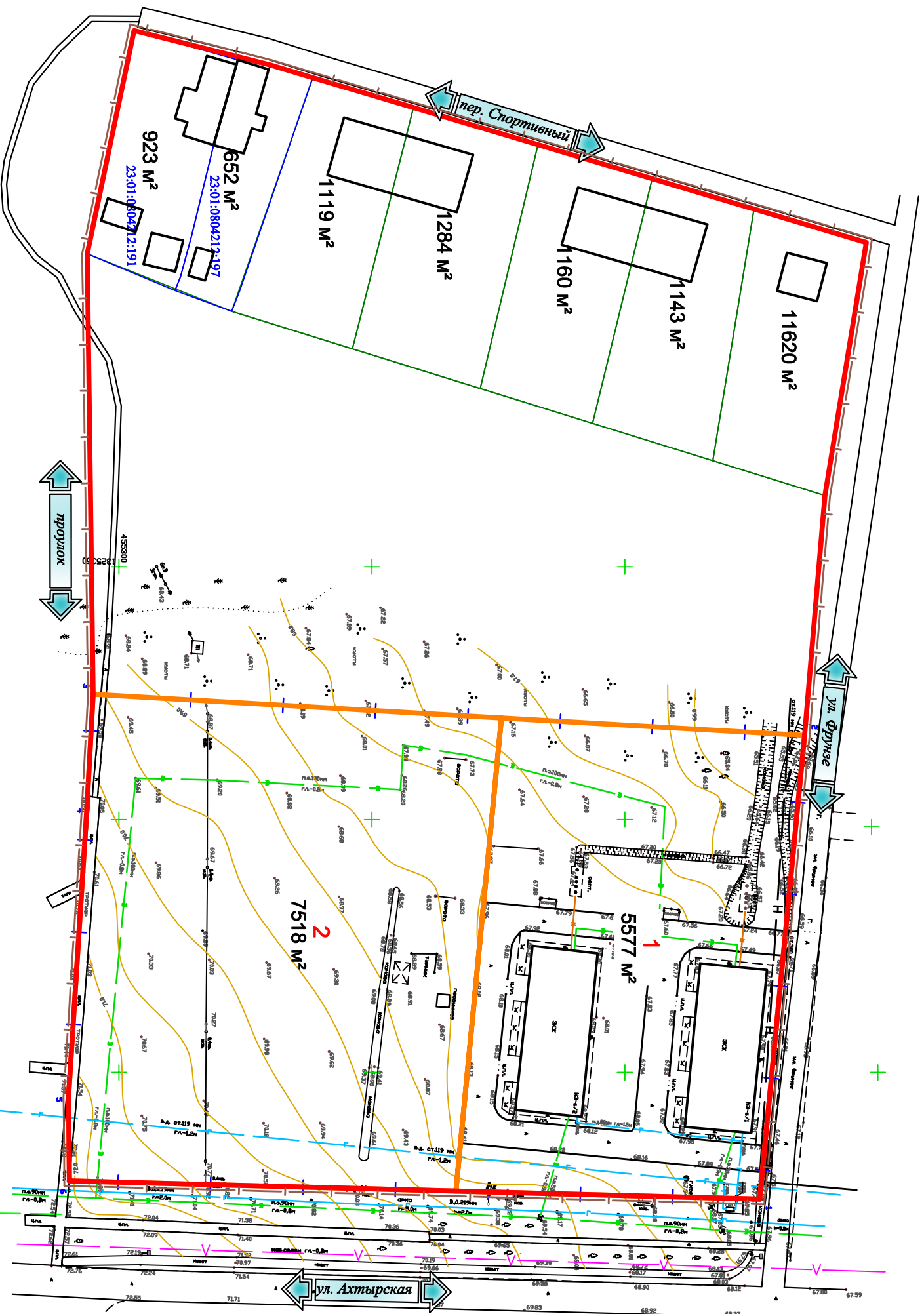
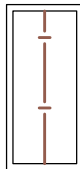

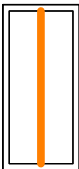

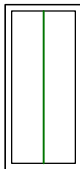
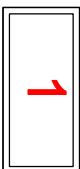

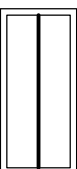


**Схема отображающая местоположение существующих объектов капитального строительства**  
**М 1:1000**



**Условные обозначения:**

- |   |  |
|---|--|
|  | Граница проекта планировки   |
|  | Красная линия (граница существующего элемента планировочной структуры)                               |
|  | Испрашиваемые земельные участки  |
|  | Граница существующих земельных участков, стоящих на учете в Государственном кадастре недвижимости    |
|   | Граница существующих земельных участков, не стоящих на учете в Государственном кадастре недвижимости |
|    | Условный номер земельного участка  |
|    | Площадь земельного участка   |
|    | Контуры существующих объектов капитального строительства   |

							03-2021-ПШТ		
								Документация по планировке территории (проект планировки территории и проект межевания территории) в посёлке городского типа Ахтырском Абинского района Краснодарского края по улице Ахтырской, 3-Б, в границах кадастрового квартала 23:01:0804212	
Изм.	Кол.	Лист.	№ док	Подп.	Дата.				
Разработал		Серебряков А.В.			03.2021	Проект планировки территории  Материалы по обоснованию проекта планировки территории	Стация	Лист	Листов
						Схема отображающая местоположение существующих объектов капитального строительства М 1:1000			
							ИП Титяева Е.В.		